



VESCOMTAT DE  
CABRERA

LA FORÇA  
D'UN TERRITORI



## DESCOBREIX EL VESCOMTAT



RUTA MILITAR



### CASTELL DE CABRERA

La referència documental més antiga d'aquesta fortificació és de l'any 940. Actualment, se'n conserven vestigis medievals com la base d'una torre circular d'uns 3,5 metres de diàmetre, construïda amb carreus escairats i morter de calç, diversos murs i una cisterna coberta amb volta de canó i tapada amb una gran pedra. A principis del segle XX, Josep M. Pericas hi va fer una primera excavació, i el 1972 s'hi van excavar la base de la torre rodona i els fonaments del mur d'accés. Una prospecció posterior va descobrir una punta de sageta, restes de ceràmica medieval i un antic camí estratègic, excavat parcialment a la roca, que permetia accedir-hi. L'any 2019 la Fundació l'Esquerda hi va fer una intervenció arqueològica que va permetre documentar el traçat complet de la torre circular i d'un mur de tancament ubicat al nord. El 2021 es van consolidar i restaurar les estructures documentades.

El castell, situat sobre un turó, defensava el territori de l'actual terme municipal de l'Esquirol. Fou la primera casa pairal del llinatge feudal dels Cabrera, un dels més influents de la Catalunya medieval. Gausfred de Cabrera, a inicis del segle XI, en fou el primer senyor documentat. El castell formà part del vescomtat de Cabrera fins a l'abolició de les senyories feudals al segle XIX.

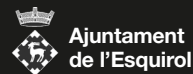

El Vescomtat de Cabrera era una senyoria feudal molt important que formava part dels territoris de la corona catalanoaragonesa. S'estenia des de les boscoses muntanyes del Collsacabra fins a la mar Mediterrània, amb el centre situat a l'actual comarca de la Selva també comprenia part de les comarques del Maresme, Osona i Vallès Oriental. Durant el període de màxima esplendor arribarà a part de la Garrotxa i a l'illa de Sicília.

Avui dia encara podem visitar diversos llocs i

monuments que ens traslladen a l'època del vescomtat i als seus protagonistes: castells altius, ermites solitàries, muralles protectores, monestirs silencis, torres d'aguait...

Gairebé sis segles de presència dels Cabrera en aquestes terres han deixat un llegat extraordinari que ens permet viatjar a l'edat mitjana, alhora que gaudim de les nombroses activitats i serveis dels nostres dies.

Sigueu benvinguts i benvingudes al vescomtat de Cabrera!



Ajuntament  
de l'Esquirol



Servei d'Ocupació  
de Catalunya



Generalitat  
de Catalunya



Ministerio de Trabajo y Economía Social  
SEPE

Aquesta actuació està subvencionada pel Servei Públic d'Ocupació de Catalunya en el marc dels Programes de Suport al desenvolupament local.

# L'ESQUIROL

larutadelscabrera.cat

## PUNTS D'INTERÈS PROPERES

Descobreix tots els punts d'interès de cada ruta!



### L'ESQUIROL

L'Esquirol és un municipi situat a l'est de la comarca d'Osona. Va néixer al segle XV com un petit hostal al llarg del camí ral entre Vic i Olot.

El nucli inicial es formà al voltant del mas anomenat El Perai, conegut com l'Hostal de l'Esquirol, pel cognom de la família que hi vivia. El nom de Santa Maria de Corcó s'incorporà el 1743, quan la parròquia es traslladà des de Corcó al nucli de l'Esquirol.

Actualment, el municipi inclou els nuclis de Cantonigròs, Sant Julià de Cabrera i Sant Martí Sescorts. Tot i el seu creixement, conserva racons tranquils i plens d'encant. És la porta natural al Collsacabra, també conegut com el Cabrerès, una regió entre Osona, la Garrotxa i la Selva. Té un paisatge que es caracteritza per les cingleres, els altiplans verds, rierols, salts d'aigua i ermites. És un territori antic i poblat, ric de llegendes entre la bruixeria i la religió, entre la saviesa popular i la tradició, que la feréstega topografia ha anat creant al llarg del temps.

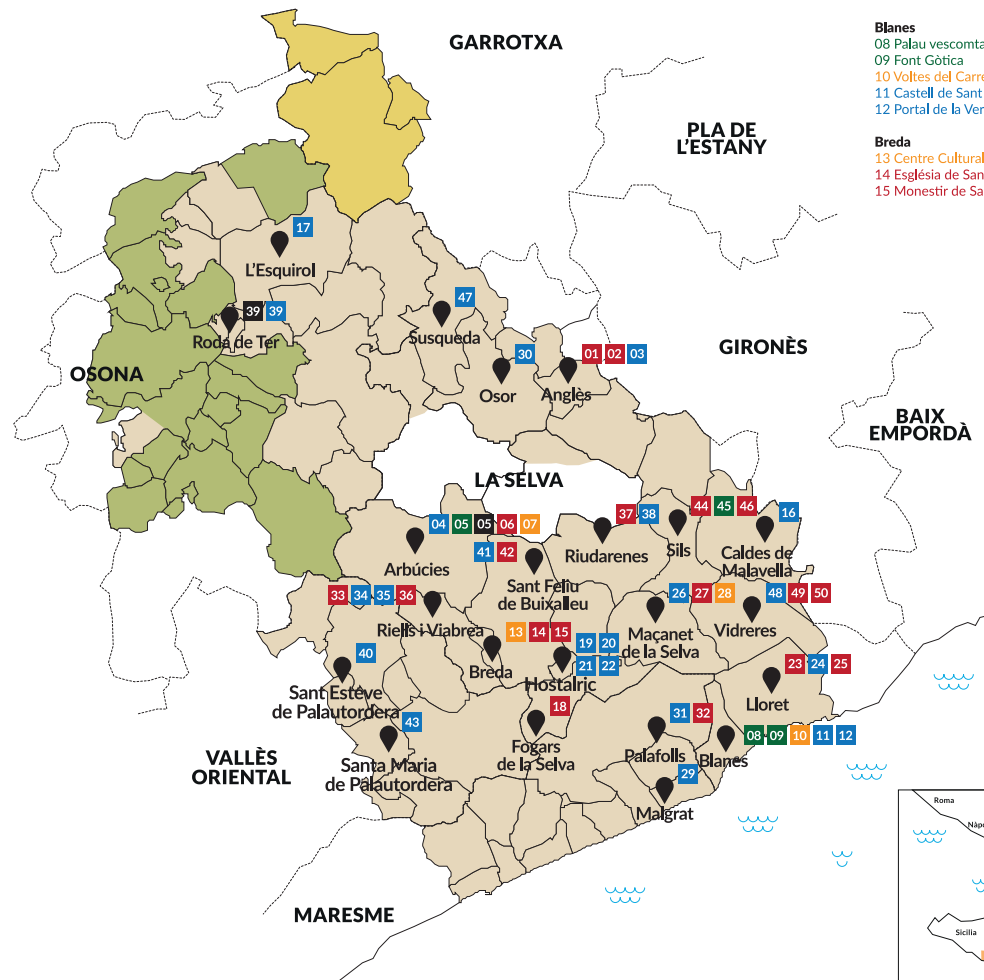


### Vescomtat al segle XIV

- Extensió màxima del vescomtat
- Comtat d'Osona
- Vescomtat de Bas
- Comtat de Mòdica

### Rutes del vescomtat

- Guerra i política a l'edat mitjana
- La dimensió espiritual
- El govern d'un territori medieval
- Preparats per als nous temps
- Descobreix el vescomtat



#### Anglès

- 01 Església de Sant Miquel
- 02 Ermita de Sant Pere Sestronques
- 03 Castell d'Anglès

#### Arbúcies

- 04 Castell de Montsoriu
- 05 Casal la Gabella
- 05 MEMGA - Espai Cabrera
- 06 Església Parroquial Sant Pere Desplà
- 07 Pont del Molí de les Pipes

#### Blanes

- 08 Palau vescomtal Cabrera
- 09 Font Gòtica
- 10 Voltes del Carrer Ample
- 11 Castell de Sant Joan
- 12 Portal de la Verge Maria

#### Breda

- 13 Centre Cultural Els Forns
- 14 Església de Santa Maria
- 15 Monestir de Sant Salvador

#### Caldes de Malavella

- 16 Castell de Caldes

#### L'Esquirol

- 17 Castell de Cabrera

#### Fogars de la Selva

- 18 Església de Sant Cebrià

#### Hostalric

- 19 El castell
- 20 Muralls medievals
- 21 Torre dels Freres
- 22 Cova del Relliguer

#### Lloret de Mar

- 23 Església de Sant Romà
- 24 Castell de Sant Joan
- 25 Ermita de Santa Cristina

#### Maçanet de la Selva

- 26 Castell de Torcafelló
- 27 Església de Sant Llorenç
- 28 Pou de glaç de Buscastells

#### Malgrat de Mar

- 29 Torre del Castell

#### Osor

- 30 Torre de Recs

#### Palafolls

- 31 Castell de Palafolls
- 32 Església de Sant Genís

#### Riells i Viabrea

- 33 Església de Sant Martí de Riells
- 34 Torre d'en Pega
- 35 Torre de Montfort
- 36 Església de Sant Lloç de Viabrea

#### Riudarenes

- 37 Església de Sant Martí de Riudarenes
- 38 Castell d'Argimon

#### Roda de Ter

- 39 Museu Arqueològic de l'Esquerda
- 39 Jaciment arqueològic de l'Esquerda

#### Sant Esteve de Palautordera

- 40 Castell de Montclús

#### Sant Feliu de Buixalleu

- 41 Castell de Montsoriu
- 42 Església de Sant Feliu de Buixalleu

#### Santa Maria de Palautordera

- 43 Torre antic Palau/Castell

#### Sils

- 44 Església de Santa Maria
- 45 Fites de l'Estany
- 46 Església de Santa Eulàlia de Vallcanera

#### Susqueda

- 47 Castell de Fornils

#### Vidreres

- 48 Castell de Sant Iscle
- 49 Església de Santa Maria
- 50 Església de Santa Susanna de Caulès

