

## SITES INTÉRESSANTS À PROXIMITÉ

Découvrez tous les sites intéressants de chaque route !



### Anglès

- 01 Église de Sant Miquel
- 02 Chapelle de Sant Pere
- Sestronques
- 03 Château d'Anglès

### Blanes

- 08 Palais des vicomtes de Cabrera
- 09 Fontaine gothique
- 10 Arcades de la rue Ample
- 11 Château de Sant Joan
- 12 Portail de la Verge Maria

### Hostalric

- 17 Le château
- 18 Remparts médiévaux
- 19 Tour Els Frares
- 20 Grotte du Relliguer

### Arbúcies

- 04 Château de Montsoriu
- 05 Maison de maître La Gabella (MEMGA)
- 05 Musée ethnologique du Montseny
- 06 Église de Sant Pere Desplà
- 07 Pont Moli de les Pipes

### Breda

- 13 Centre Culturel Els Forns
- 14 Église de Santa Maria
- 15 Monastère de Sant Salvador

### Caldes de Malavella

- 16 Château de Caldes

### Lloret de Mar

- 21 Église de Sant Romà
- 22 Château de Sant Joan
- 23 Chapelle de Santa Cristina

### Maçanet de la Selva

- 24 Château de Torcafelló
- 25 Église de Sant Llorenç
- 26 Puits à glace de Buscastell

### Riells i Viabrea

- 27 Église de Sant Martí de Riells
- 28 Tour d'En Pega
- 29 Tour de Montfort
- 30 Église de Sant Llop de Viabrea

### Sant Feliu de Buixalleu

- 04 Château de Montsoriu
- 31 Église de Sant Feliu de Buixalleu

### Sils

- 32 Église de Santa Maria de Sils
- 33 Bornes de L'Estany
- 34 Église de Santa Eulàlia de Vallcanera

### Susqueda

- 35 Château de Fornils

### Vidreres

- 36 Château de Sant Iscle
- 37 Église de Santa Maria
- 38 Église de Santa Susanna de Caulès

### Routes de la Vicomtè

- 📍 Guerre et politique au Moyen Âge
- 🏛️ La dimension spirituelle
- 🏰 La gouvernance d'un territoire médiéval
- 🏡 Prêts pour les temps modernes
- 🗺️ Découvrez la vicomtè



# VESCOMTAT DE CABRERA

## LA FORCE D'UN TERRITOIRE

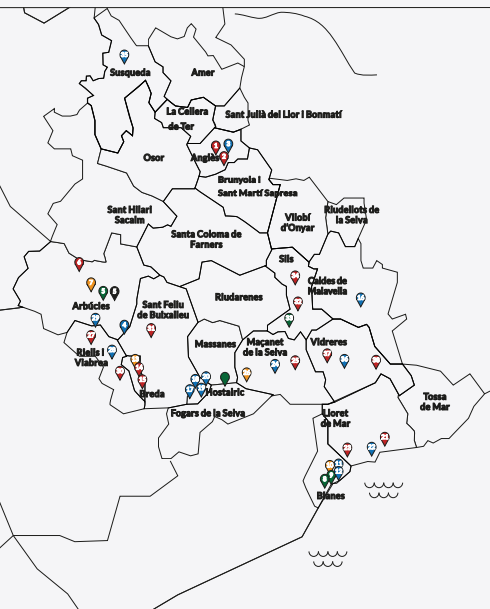



[www.larutadelscabrera.cat](http://www.larutadelscabrera.cat)



# VESCOMTAT DE CABRERA

## LA FORCE D'UN TERRITOIRE





VESCOMTAT DE CABRERA  
UNE HISTOIRE  
PASSIONNANTE



DÉCOUVREZ LA  
VICOMTÉ



## SILS

**Le village de Sils se trouve sur une jonction stratégique de chemins qui, avant de continuer vers la France et Gérone, relie les deux voies en provenance de Barcelone qui traversent la côte et l'arrière-pays.**


La commune de Sils se situe dans le creux de la dépression de La Selva, d'où la présence du lac de Sils, un site d'une grande valeur naturelle, principal berceau de la légende de Pere Porter.

Sils est entouré de Vilobí d'Onyar au nord, de Santa Coloma de Farners et Riudarenes à l'ouest, de Maçanet de la Selva au sud, et de Vidreres et Caldes de Malavella à l'est. La commune est le fruit de l'unification des villages de Sils et de Vallcanera en 1873, qui se partageaient les maisons de la rue Mallorquines, le seul véritable centre urbain qui existait dans la commune avant le XX<sup>e</sup> siècle. La Granota, le Massabè et la Barceloneta sont des quartiers composés de nombreuses fermes qui témoignent du passé agricole de Sils, dont le destin fut altéré par l'arrivée du chemin de fer vers 1860.



## ÉGLISE DE SANTA EULÀLIA DE VALLCANERA

La paroisse de Vallcanera fut créée au X<sup>e</sup> siècle lors de la ségrégation de la paroisse de Caldes de Malavella, totalement indépendante. À partir de l'an 1245, l'église de Santa Eulàlia passa sous la dépendance de l'église canonique augustinienne de Sant Pere Cercada (Santa Coloma de Farners). Dans le document intitulé *Constitucions dels castells* ('Constitutions des châteaux') de 1358, la paroisse de Vallcanera figure comme faisant partie intégrante de la commune du château d'Argimon (Riudarenes), qui faisait partie de la vicomtè de Cabrera.



## BORNES DE L'ESTANY

Malgré les tentatives d'assécher le lac (L'Estany) depuis le XIII<sup>e</sup> -voire avant-, ce ne fut qu'en 1856 que l'objectif fut définitivement atteint. Le but de ces initiatives était d'obtenir de nouvelles terres de culture bénéfiques aussi bien pour le village que pour les seigneurs, qui percevaient les tributs correspondants de la part des paysans. Les bornes ou limites du lac déterminaient l'extension des eaux à certains moments de l'année et servaient à contrôler le succès des travaux d'assèchement.



## ÉGLISE DE MARIA DE SILS

L'église de Santa Maria de Sils fut mentionnée en 1185 dans une bulle du pape Lucius III comprise dans les possessions du monastère bénédictin de Sant Salvador de Breda.

Initialement, il s'agissait d'un temple, probablement d'origine romane, érigé au centre d'un petit pàte de maisons situé à proximité du lac.

