

PUNTOS DE INTERÉS CERCANOS

Descubre los puntos de interés de cada ruta



Anglès

- 01 Iglesia de Sant Miquel
- 02 Ermita de Sant Pere
- Sestronques
- 03 Castillo de Anglès

Arbúcies

- 04 Castillo de Montsoriu
- 05 Casal La Gabella (MEMGA)
- 05 Museo Etnológico del Montseny
- 06 Iglesia de Sant Pere
- Desplà
- 07 Puente del Molí de les Pipes

Blanes

- 08 Palau vescomtal Cabrera
- 09 Fuente gòtica
- 10 Pòrtics del Carrer Ample
- 11 Castillo de Sant Joan
- 12 Portal de la Verge Maria

Breda

- 13 Centro Cultural Els Forns
- 14 Iglesia de Santa Maria
- 15 Monasterio de Sant Salvador

Caldes de Malavella

- 16 Castillo de Caldes

Hostalric

- 17 Castillo
- 18 Muralla medieval
- 19 Torre dels Frares
- 20 Cova del Relliguer

Lloret de Mar

- 21 Iglesia de Sant Romà
- 22 Castillo de Sant Joan
- 23 Ermita de Santa Cristina

Maçanet de la Selva

- 24 Castillo de Torcafelló
- 25 Iglesia de Sant Llorenç
- 26 Pozo de hielo de Buscastell

Riells i Viabrea

- 27 Iglesia de Sant Martí de Riells
- 28 Torre de En Pega
- 29 Torre de Montfort
- 30 Iglesia de Sant Llop de Viabrea

Sant Feliu de Buixalleu

- 04 Castillo de Montsoriu
- 31 Iglesia de Sant Feliu de Buixalleu

Sils

- 32 Iglesia de Santa Maria de Sils
- 33 Hitos de la laguna de Sils
- 34 Iglesia de Santa Eulàlia de Vallcanera

Susqueda

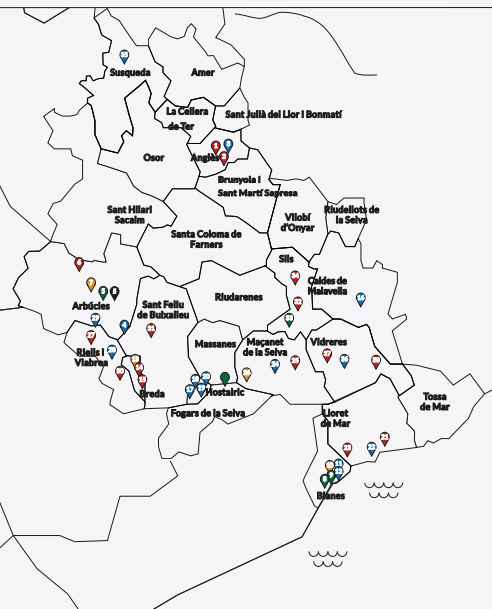
- 35 Castillo de Fornils

Vidreres

- 36 Castillo de Sant Iscle
- 37 Iglesia de Santa Maria
- 38 Iglesia de Santa Susanna de Caulès

Rutas del vizcondado

- Guerra y política en la Edad Media
- La dimensión espiritual
- El gobierno de un territorio medieval
- Preparados para los nuevos tiempos
- Descubre el vizcondado



VESCOMTAT DE CABRERA

LA FUERZA DE UN TERRITORIO




www.larutadelscabrera.cat



VESCOMTAT DE CABRERA

LA FUERZA DE UN TERRITORIO




ANGLÈS





UNA HISTORIA
APASIONANTE



RUTA MILITAR



RUTA RELIGIOSA

ANGLÈS

Anglès es un municipio situado en el noreste de la comarca gerundense de la Selva. Su núcleo antiguo está ubicado sobre una colina en medio de la llanura por donde discurren la riera de Osor y el río Ter.

El resto de la población ha ido creciendo a lo largo de esta llanura, sobre pequeñas colinas. Forman parte también del municipio de Anglès los núcleos del Pla d'Amunt y del Pla d'Avall, en el centro del valle, y el de les Masies de Sant Amanç, en un terreno montañoso cerca de las Guilleries.

La diversidad topográfica del municipio, con una altitud que oscila entre los 100 metros en el punto más bajo del valle y los 854 metros de la montaña de Santa Bàrbara, se traduce en una gran riqueza paisajística y una notable variedad de flora y fauna autóctonas. Un gran número de caminos y pistas forestales aptos para recorrer en bicicleta o a pie cruzan el municipio permitiendo descubrir su gran variedad de parajes boscosos y rurales.



IGLESIA DE SANT MIQUEL

La iglesia se encuentra ubicada en el lugar donde inicialmente se construyó la capilla románica del castillo de Anglès, documentada desde principios del siglo XIII. El templo románico se mantuvo en pie hasta finales del siglo XVI - principios del XVII, cuando se amplió y reformó la iglesia en estilo renacentista tardío con varios elementos barrocos. Posteriormente, y hasta bien entrado el siglo XX, el edificio fue objeto de varias reformas arquitectónicas.



CASTILLO DE ANGLÈS

La primera noticia histórica del castillo es del año 1242. El castillo medieval sufrió una destrucción sistemática, principalmente durante el siglo XV, debida a una serie de terremotos en Olot y a la guerra de los Remensas. Los pocos vestigios que se conservan son algunos muros con aspilleras y espacios fosilizados dentro de la trama urbana actual.



ERMITA DE SANT PERE SESTRONQUES

Sant Pere Sestronques fue inicialmente sufragánea de la iglesia vecina de Sant Amanç y, más tarde, pasó a depender de Sant Martí Sapresa. Según los últimos estudios arquitectónicos de la ermita, el origen de su construcción se situaría en un momento indeterminado del siglo X, aunque varias teorías apuntan al siglo IX.



El vizcondado de Cabrera fue un importante señorío feudal que formaba parte de los territorios de la Corona catalanoaragonesa. Se extendía desde las boscosas montañas del Montseny, las Guilleries y el Collsacabra hasta el mar Mediterráneo, y su centro se situaba en la actual comarca de la Selva. Hoy en día aún podemos visitar lugares y monumentos que nos trasladan a la época del vizcondado y a sus protagonistas: altivos castillos, solitarias ermitas, murallas protectoras, monasterios silentes, torres de vigía, etc.

Durante casi seis siglos, los Cabrera fueron señores de estas tierras y dejaron tras de sí un extraordinario legado que nos permite viajar a la Edad Media mientras disfrutamos de las numerosas actividades y los servicios de nuestros días.

¡Os damos la bienvenida al vizcondado de Cabrera!

